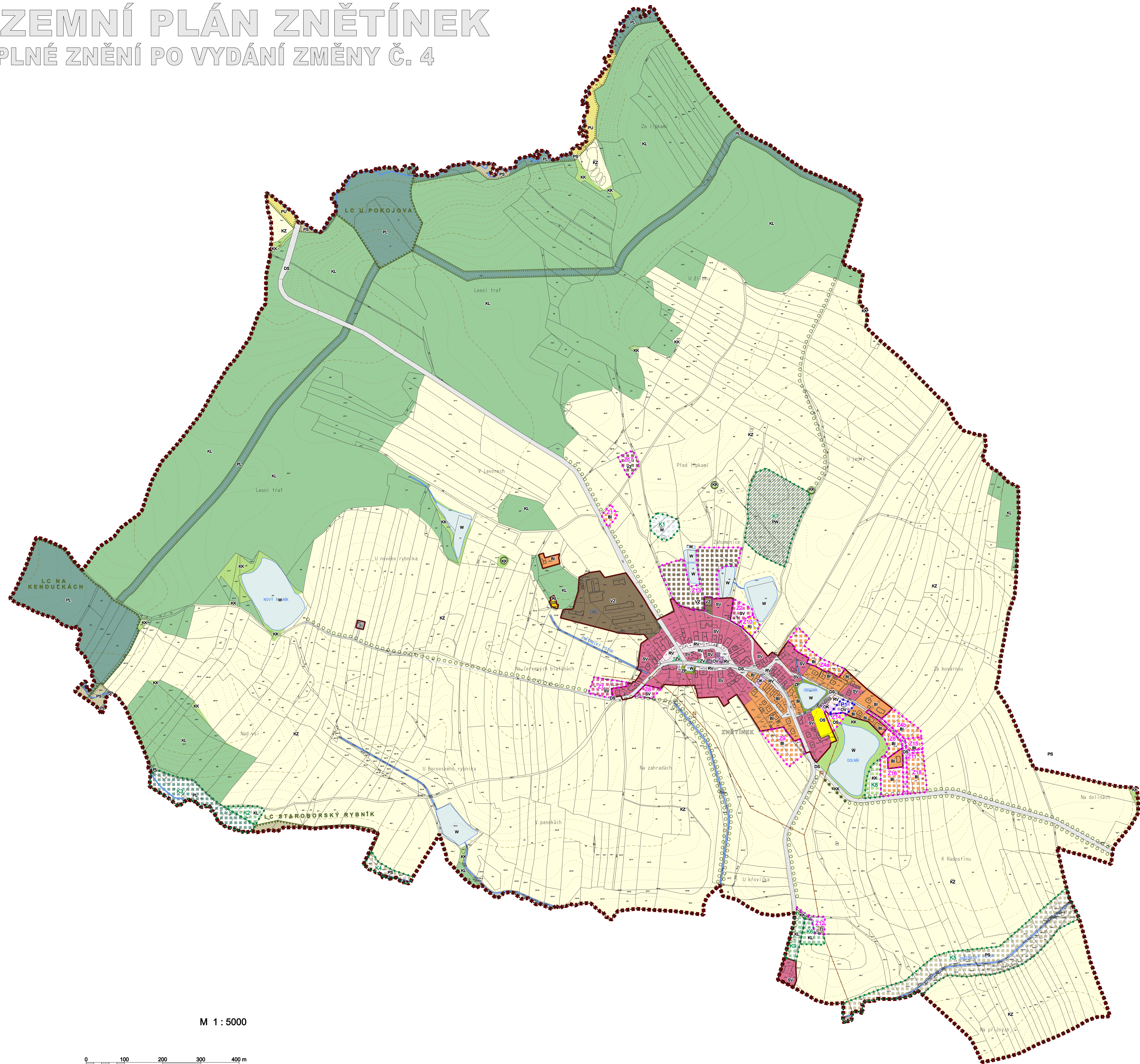


ÚZEMNÍ PLÁN ZNĚTÍNEK

ÚPLNÉ ZNĚNÍ PO VYDÁNÍ ZMĚNY Č. 4



MAPOVÝ PODKLAD

	Hranice katastrálního území
	Hranice pozemků
	Členění uvnitř pozemku
	Stavby
	Vrstevnice po 2 m, po 10 m
	Vodní tok
	Vodní plocha - břehovka
	Mokřad
	Pramen, vodní zdroj

ZÁKLADNÍ ČLENĚNÍ ÚZEMÍ

	Hranice řešeného území
	Hranice zastavěného území k 30.11.2020
	Plochy přestavby
	Zastavitelné plochy
	Plochy změn uspořádání krajiny

PLOCHY S ROZDÍLNÝM ZPŮSOBEM VYUŽITÍ

Plochy stabilizované	Plochy změn	
		Bydlení - v rodinných domech
		Rekreace - stavby pro rodinnou rekreaci
		Občanská vybavení - veřejné
		Občanská vybavení - komerční
		Občanská vybavení - tělovýchovná a sportovní zařízení
		Veřejná prostranství
		Plochy smíšené obytné - venkovské
		Dopravní infrastruktura - silniční
		Technická infrastruktura
		Výroba a skladování - zemědělská a lesnická prvovýroba
		Zeleň - na veřejných prostranstvích
		Zeleň - přírodního charakteru
		Plochy vodní a vodohospodářské
		Plochy krajinné zemědělské
		Plochy krajinné lesní - lesy hospodářské
		Plochy krajinné - krajinná zeleň
		Plochy přírodní - luční
		Plochy přírodní - lesní
		Plochy přírodní - vodní
		Plochy přírodní - smíšené

ÚZEMNÍ SYSTÉM EKOLOGICKÉ STABILITY

Stav	Návrh	
		Hranice lokálního biocentra
		Hranice lokálního biokoridoru
		Interakční prvek bodový
		Interakční prvek linkový
		Interakční prvek plošný

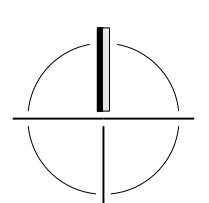
NAVŘENÁ TECHNICKÁ INFRASTRUKTURA

	Kanalizace
	ČOV, odlehčovací komora

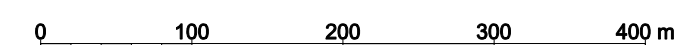
ZÁZNAM O ÚČINNOSTI

Poličtovatel: Městský úřad Žďár nad Sázavou; odbor rozvoje a územního plánování	
Oprávněná úřední osoba, poličtovatel: Ing. arch. Hana Špačková, referentka ÚP	
Jméno:	Ing. arch. Hana Špačková
Funkce:	referentka ÚP
Podpis:	
Správní orgán, který vydal Změnu č. 4 Územního plánu Znětín:	Zastupitelstvo obce Znětín
Pořadové číslo poslední změny:	4
Datum nabytí účinnosti změny č. 4:	

otisk úředního razítka



M 1 : 5000



ÚZEMNÍ PLÁN ZNĚTÍNEK

ÚPLNÉ ZNĚNÍ PO VYDÁNÍ ZMĚNY Č. 4